MINISTERIO DEL AIRE

Boletín diario del Servicio Meteorológico Nacional

AÑO IV
2.ª EPOCA
Núm. 33.

MADRID, MIERCOLES 2 DE FEBRERO DE 1955.

PRECIOS DE SUSCRIPCION: España, ptas. año. Extranjero, ptas. año. OFICINA CENTRAL METEOROLOGICA. Apartado 285. MADRID. Teléfono 25-92-33

ESTACIONES	TEMPERATURA Máx.	TEMPERATURA Mín.	PRECIPITACION Noche	PRECIPITACION Día	Horas de sol
Coruña		7	2		0.0
onteventoso	12	7	2	2	
go	10	5	4	ip	
zas	11			5	
ntiago (A)		4	12		
ntiago	11	9	9	5	3.0
go	14	8	6	28	
nferrada	5	1	6	18	
jón	15			6	
viedo					
antander	16	6	ip	ip	4.0
ondica	13			ip	
gueldo	11	5	4		
eón	4	-1	2	8	
amora	11	1	2	2	
alencia	8	0	1	2	
illafría	5	-1		5	5.2
urgos	5	-1		5	4.8
alladolid	10	0	2	3	3.8
illanubla	8	-1	ip	3	2.7
oria	3	-2	1	ip	1.8
alamanca	9	4	1	5	
vila	8	-1	ip	1	
egovia		0	3		
arajas	5	2		5	X
adrid	7	2		2	2.8
etafe	8	1		3	4.7
lcalá		0			
oledo	8	3		1	2.4
uenca	5	-3	1	6	0.3
olina	4	-1	ip	2	1.6
iudad Real	12	2		2	3.2
lbacete	10	1		ip	
áceres	13	4		3	
adajoz	17	6	ip	ip	

ESTACIONES	TEMPERATURA Máx.	TEMPERATURA Mín.	PRECIPITACION Noche	PRECIPITACION Día	Horas de sol
Reinosa					
Vitoria					
Vitoria (A)	8	6		ip	
Pamplona		0	ip		
Logroño	7	2		1	1.0
Monflorite	7	1			
Veruela		1			
Calatayud		3			
Valenzuela		2			
Sanjurjo	10	2		ip	0.7
Zaragoza		4			
Calamocha	6	-1	5		1.8
Teruel		-3	1		
Lérida	12	3			2.6
Gerona	14	8			
Barcelona	12	8			5.5
Prat		6			5.4
Reus					
Tarragona					
Tortosa	15	3			2.6
Castellón	15	6			3.0
Manises	16				
Valencia	14	7			2.2
Alicante	18	9			1.9
Rabasa	16	5			1.4
Murcia		7			
Alcantarilla	17	3			2.0
San Javier	17	4			2.3
Sevilla	18	8		2	4.5
Jerez		7	3		
Córdoba	12	6		2	
Jaén	14	5		2	
Granada	12	5	1	ip	3.9
Cartuja	11	4	7	1	
Huelva	18	8	3	ip	4.0
Málaga	17	10		1	4.5
Almería	17	8	1		2.5

ESTACIONES	TEMPERATURA Máx.	TEMPERATURA Mín.	PRECIPITACION Noche	PRECIPITACION Día	Horas de sol
P. de Mallorca	15	7	15		
Pollensa					
Mahón	15	8	4	11	7.2
Son Bonet					
Formentera	15				
Sta C. Tenerife	20	15			4.3
Gando	25	17		18	7.5
Los Rodeos	16	11			
Fuerteventura	20				
Lanzarote	22	X	ip		
Tetuán	20	9		3	
Larache	18	11	7	17	4.5
Melilla	22	9			
Ifni	19	14			4.9
Cabo Juby	21	17			5.6
Villa Cisneros	25	15			7.5

OBSERVACIONES DE MONTAÑA

Navacerrada	0	-5	1	15
Montseny				
Izaña				

OBSERVACIONES DE LA COSTA

Punta Galea	13	7	19	1
Cabo Mayor	13	9		ip
Vares	12	4	2	2
Finisterre	13	9	9	5
San Fernando	17	12	34	2
Tarifa	17	12	4	4
Cartagena	13	7		
C. S. Antonio		5		
Cabo Bagur	17	8		

NOTA.—Los datos de este Boletín comprenden las observaciones desde las 18 h. T. M. G. de ayer a las 18 h. T. M. G. del día de hoy.

Las horas de sol corresponden al día de ayer.

INFORMACION GENERAL DEDUCIDA DE LAS OBSERVACIONES DE LAS DIECINUEVE HORAS (HORA OFICIAL).

Durante el día se han registrado precipitaciones intermitentes, que en las zonas altas han sido en forma de nieve, de intensidad irregular en las vertientes cantábrica y atlántica, Baleares y Marruecos, habiendo correspondido la máxima cantidad de agua recogida a Vigo 28 litros y a Larache con 17. En el resto, el cielo ha estado parcialmente cubierto por nubes principalmente de altura.

TIEMPO PROBABLE HASTA LAS DIECINUEVE HORAS (HORA OFICIAL) DEL DIA 3.

Continuará el régimen de precipitaciones en las vertientes cantábrica y atlántica que se extenderá durante la noche a Cataluña y cuenca alta del Jucar. En Levante y Sudeste el cielo estará muy cubierto con precipitaciones débiles.

AVISO ESPECIAL PARA BARCOS PESQUEROS Y NAVEGACION DE CABOTAJE.

Continuará la fuerte marejada en el Cantábrico, golfo de Vizcaya y Finisterre y tenderá a mar muy gruesa en el Gran Sol. Marejada en el Estrecho, golfo de León y Baleares.

BOLETIN DIARIO DEL SERVICIO METEOROLOGICO NACIONAL

MIERCOLES 2 de FEBRERO de 1955

SIMBOLOS INTERNACIONALES

≡	Neblina	✳	Nieve
≡	Niebla	▽	Chubascos
∞	Calima	⚡	Tormenta
,	Llovizna	▲	Granizo
•	Lluvia	+	Ventisca

○	Cielo sin nubes	◕	5 octavos Nubes
◴	1 octavo "	◕	6 " "
◔	2 " "	◑	7 " "
◔	3 " "	●	Cielo cubierto
◑	4 " "	⊗	" oculto

Frente frío

Frente cálido

Oclusión

Discontinuidad

Isobaras

POSICION DE LOS SIMBOLOS EN UNA ESTACION

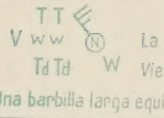

La flecha indica la dirección del viento, y las barbillas la fuerza.

Una barbilla larga equivale a 2° de la escala Beaufort.

TEMPERATURAS EXTREMAS

(DE LAS CAPITALES PENINSULARES)

Máxima: 18° en Alicante, Huelva y Sevilla.

Mínima: 3° bajo cero en Cuenca y Teruel.

OBSERVACIONES DE MADRID (Parque del Retiro)

TEMPERATURAS

Máx.:	7,1	a 17,15 h.	Mín.:	1,5	a 6,50 h.
a 1 h.	4,2		a 13 h.	5,5	
a 7 h.	2,0		a 18 h.	6,6	

PRESIONES

Máxima:	700,2	mm. a	10,00	hoy	h.
Mínima:	695,2	mm. a	18,00	ayer	h.
a 1 h.	698,0		a 13 h.	699,9	
a 7 h.	698,4		a 18 h.	698,1	

VIENTO

Velocidad máxima:	14	m/s. a	0,15	h.
Dirección:	Oeste-suroeste.			
Recorrido en 24 horas:	247	km.		

ZONAS DE PRECIPITACIO



EXPLICACION DE LA CLAVE

Mi - Indicativo de la estación.

T_dT_d - Temperatura del punto de rocío en grados centígrados. Si es inferior a 0° C., se suma 50 al valor absoluto de esta temperatura.

N - Nubosidad total en octavos de bóveda celeste.

dd - Dirección de donde sopla el viento. Multiplicando **dd** por 10, se obtiene el ángulo que forma dicha dirección con el **N.** geográfico, en el sentido de giro de las agujas de un reloj.

ff - Velocidad del viento en nudos.

VV - Visibilidad horizontal.

VV	Metros	VV	Metros	Kms.
X0 a X9	20 a 200	90	0 a 50	
00 a 09	200 a 2 000	91	50 a 200	
10 a 19	2.000 a 4.000	92	200 a 500	
20 a 29	4.000 a 6.000	93	500 a 1.000	
VV	Kms.	94		1 a 2
80	16 a 20	95		2 a 4
81	20 a 40	96		4 a 10
85	100 a 150	97		10 a 20
86	150 a 200	98		20 a 50
87	200 a 300	99		50 o más
88	300 a 500			
89	500 o más			

ww - Tiempo presente. Los fenómenos son gradualmente más intensos de 00 a 99:

- 00-19. Ningún meteoro importante en el momento y hora precedente.
- 20-29. Precipitación, niebla o tormenta en la hora precedente y que cesó.
- 30-39. Tempestad de polvo o arena, o temporales de ventisca.
- 40-49. Niebla.
- 50-59. Llovizna.
- 60-69. Lluvia.
- 70-79. Precipitaciones sólidas, sin chubascos.
- 80-89. Chubascos con precipitación.
- 90-99. Tormenta y precipitaciones.

W - Tiempo pasado (durante las tres horas precedentes).

0. Despejado.
1. Nuboso.
2. Cubierto.
3. Tempestad de polvo o arena; ventisca.
4. Niebla o bruma muy densa.
5. Llovizna.
6. Lluvia.
7. Nieve o aguanieve.
8. Chubascos.
9. Tormenta.

PPP - Presión atmosférica en décimas de milibar (se omiten las cifras de las centenas y de los millares) referida al nivel del mar. Las estaciones de la meseta central (altitud superior a 400 metros) la reducen al nivel de 1.000 metros geodinámicos. Las estaciones de montaña (altitud superior a 1.500 m.) dan la presión al nivel de la estación.

TT - Temperatura del aire en grados centígrados. En caso de temperatura negativa, se añade 50 al valor absoluto de la temperatura.

N_h - Cantidad de nubes, en octavos, cuya base está a la altura **h** (inferior a 2.500 metros) por encima del nivel de la estación.

C_L - Nubes bajas:

1, 2 y 3, nubes cumuliformes.
4, 5, 6 y 7, nubes estratiformes.
8 y 9, nubes estratiformes y cumuliformes.

C_M - Nubes medias:

1 y 2, altostratus.
3 a 9, altocúmulos.

C_H - Nubes altas:

1 a 4, cirrus.
5 a 8, cirrostratus.
9, cirrocúmulos.

s - Indicativo de grupo.

j - Estado del terreno:

0. Seco.
1. Húmedo.
2. Encharcado.
3. Duro helado.
4. Hielo liso.
5 a 7. Hielo con barro o nieve.
8 y 9. Nieve seca pulverulenta.

a - Carácter de la tendencia barométrica en las tres horas precedentes:

0 a 4. La presión es igual o mayor que la de tres horas antes.
5 a 9. La presión es más baja que la de tres horas antes.

pp - Valor de la tendencia barométrica: Se expresa en décimas de milibar y se obtiene restando de la presión la correspondiente a tres horas antes.

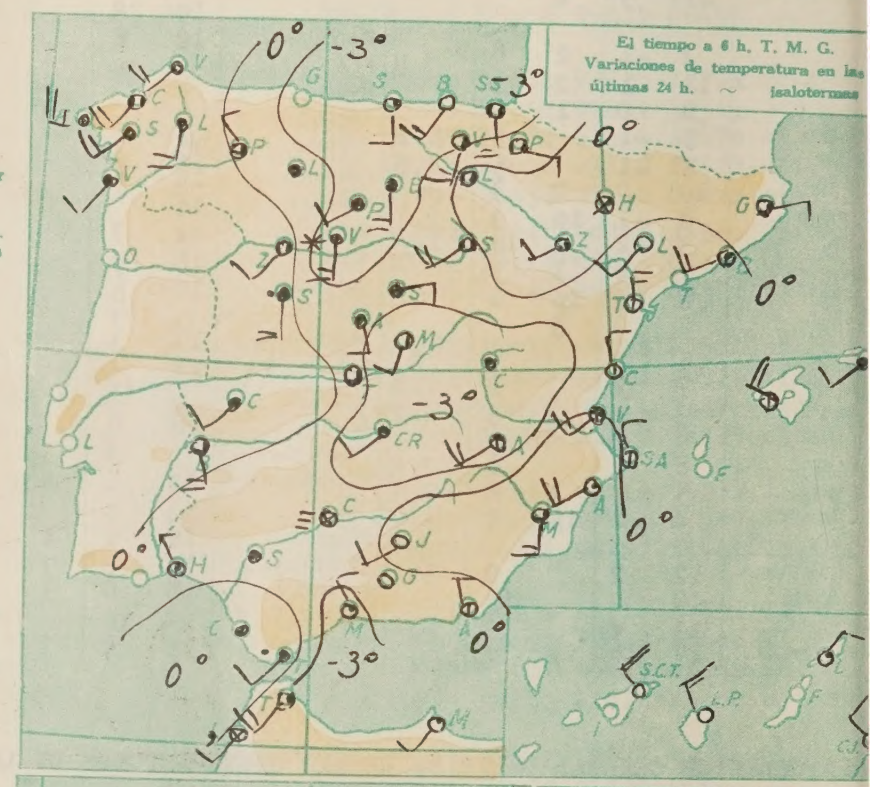

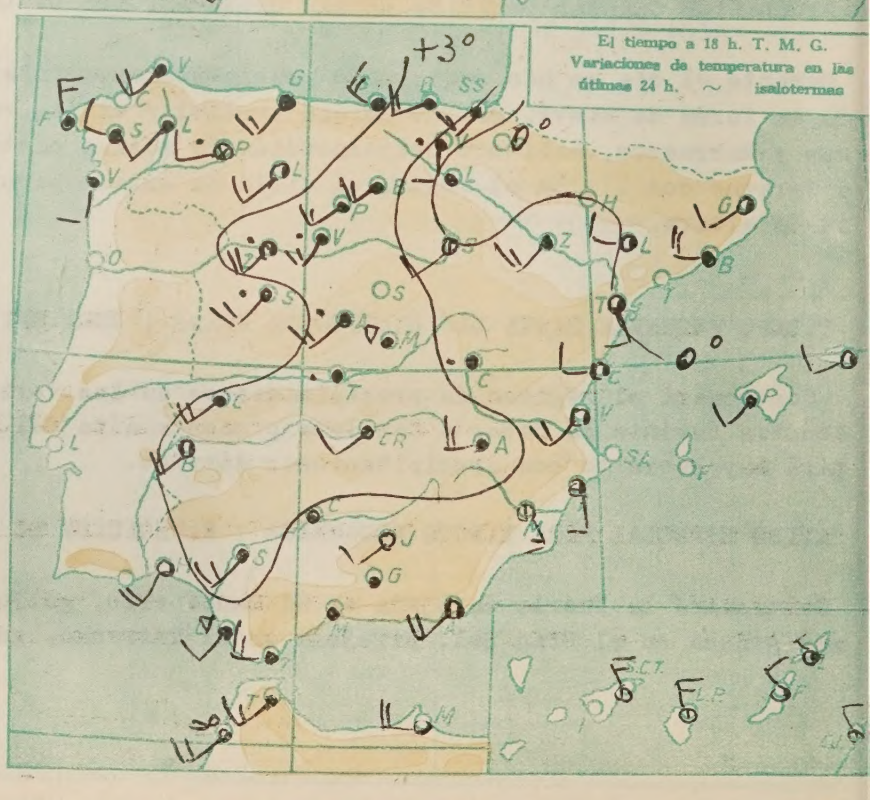

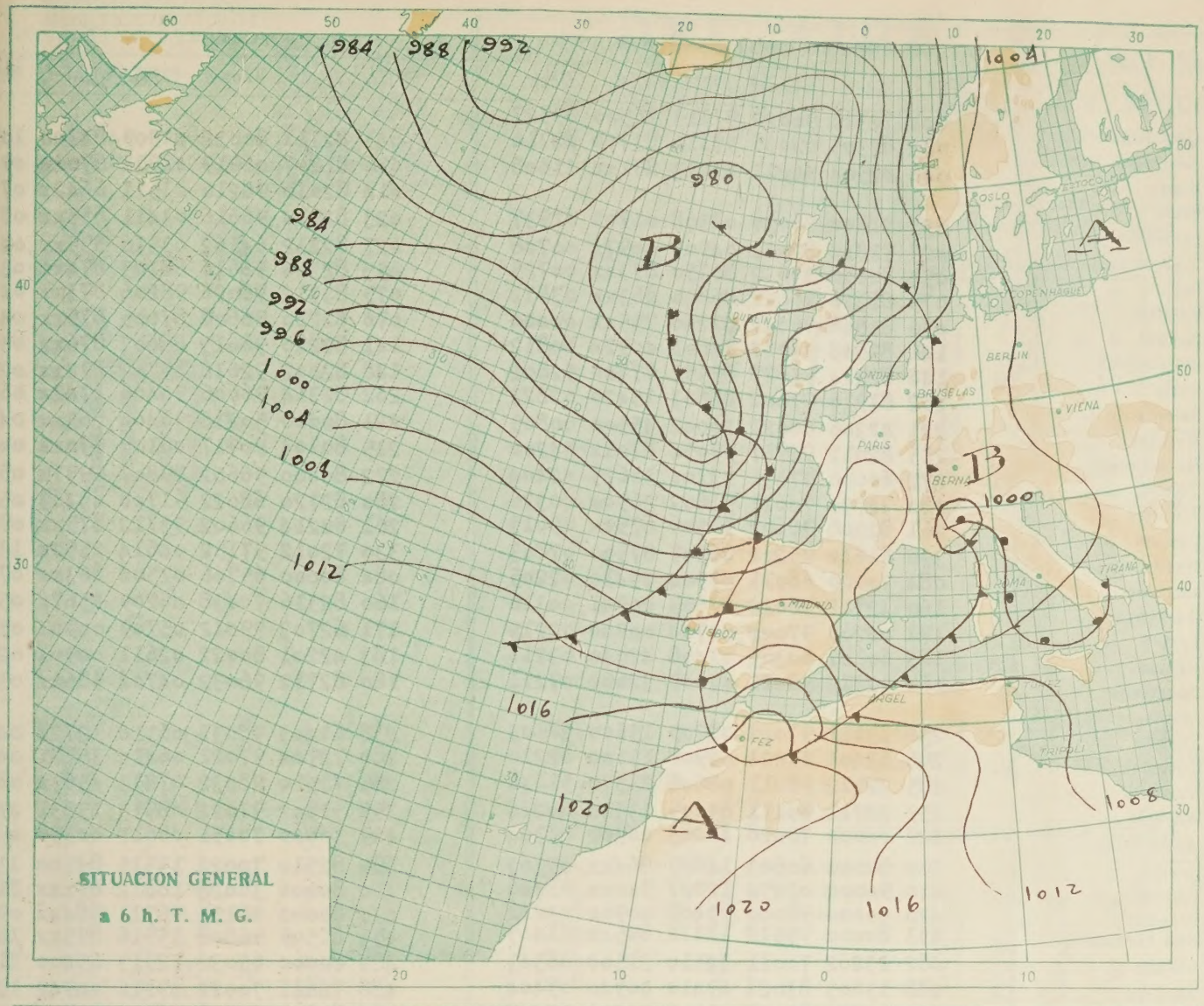
984
988
992
980
B
A
984
988
992
996
1000
1004
1008
1012
1016
1020
B
1000
1004
1008
1012
1016
1020
SITUACION GENERAL
a 6 h. T. M. G.

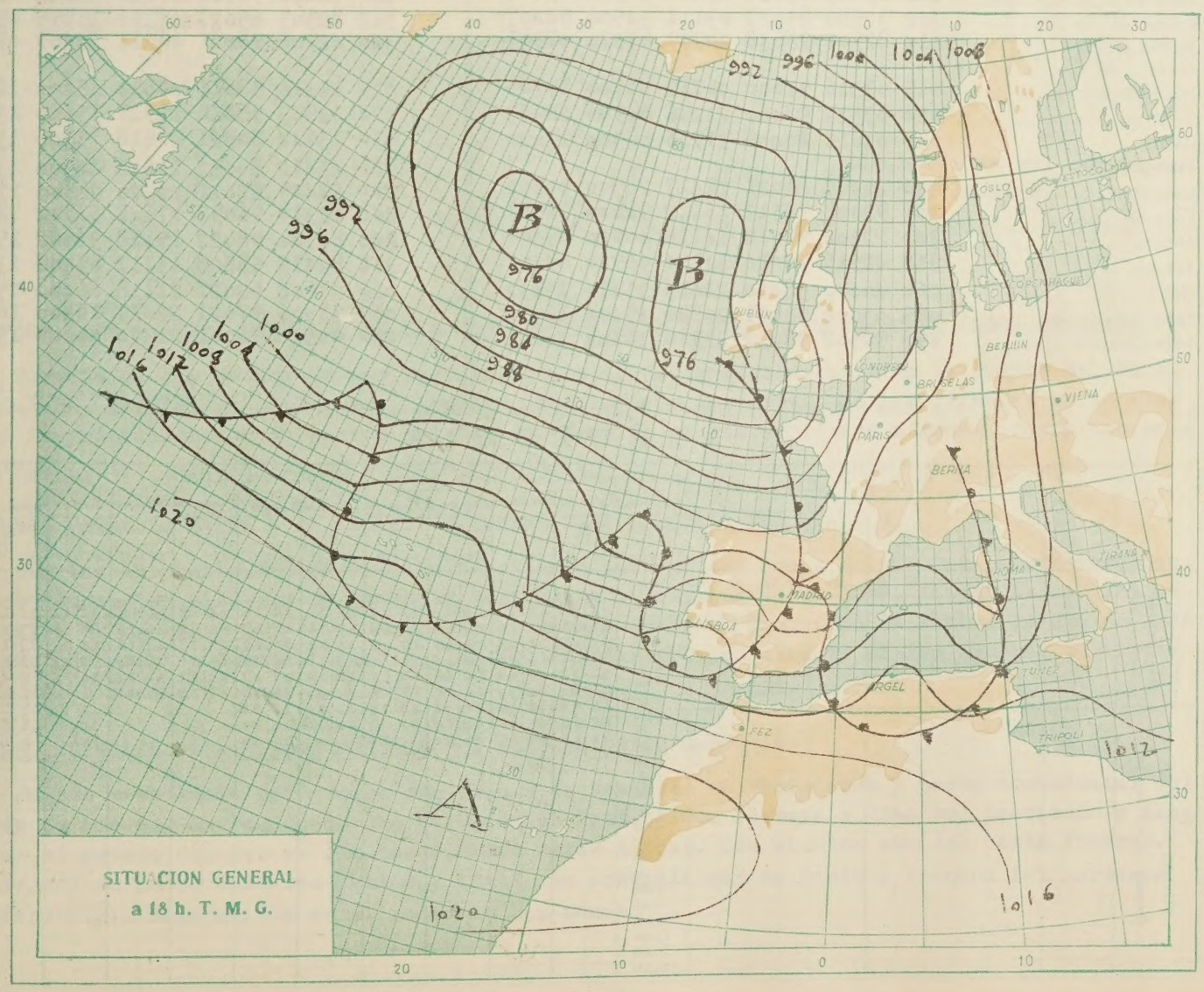
992
996
1000
1004
1008
B
B
976
980
984
988
992
996
1000
1004
1008
1012
1016
1020
A
SITUACION GENERAL
a 18 h. T. M. G.

OBSERVACIONES a 6 h. (*)

	iiiiᵈTᵈ	Nddff	VVwwW	PPPTT	NhClhCMCH	0|dpp
La Coruña	001	72315	96022	97113	76500	09527
Santiago	043	82305	02036	97110	83700	12710
Vigo	046	82504	46211	01613	871xx	11608
Gijón	023	21804	96030	02308	00901	01937
Santander	027	71814	84012	04905	0097x	00708
Igueldo	055	80000	95632	86350	873xx	00725
León	075	82316	96022	86800	863xx	03812
Villafría	076	81808	96027	87200	755xx	00000
Burgos	141	81808	30212	88801	0092x	00812
Valladolid	148	82514	95028	89351	77400	52802
Soria	202	81916	97602	88803	15420	02823
Salamanca	221	42306	66021	20002	45500	00805
Barajas	215	82012	91717	99054	870xx	54200
Navacerrada	272	60000	97031	93104	31625	02404
Toledo	280	32720	70011	92602	36500	00336
Albacete	261	82208	96602	91506	875xx	05615
Cáceres	330	61610	95202	08507	67500	07803
Badajoz	084	70000	68011	07504	25410	02205
Logroño	160	12512	76020	07603	00941	00316
Zaragoza	171	02204	97000	04704	00900	02215
Lérida	183	60901	60305	01408	42640	03211
Gerona	180	32712	96021	02009	32600	07211
Barcelona	238	13111	97021	02709	15600	52103
Montseny	286	13401	97021	05908	15600	02210
Tortosa	285	32512	98011	08608	21570	51436
Castellón	359	22711	80111	09009	15540	00208
Valencia	429	00000	70020	10203	00900	00304
Alicante	390	80000	60603	14609	864xx	07303
Alcantarilla	410	90000	02454	12007	9xxxx	08208
Sevilla	420	00000	98000	95408	00900	03211
Córdoba	453	80000	95512	17112	895xx	61405
Granada	482	23202	70011	18110	22500	08303
San Fernando	488	13603	83021	09410	00940	05404
Málaga	302	32980	85021	03111	34500	04407
Almería	314	82502	95638	00909	6737x	07307
Palma de Mallorca	015	03316	97000	06712	00900	10705
Mahón	020	03522	98000	21216	00900	10903
Izaña	030	03615	80000	21716	00900	13xxx
Los Rodeos	040	2x407	81021	21417	28500	60205
Tenerife	308	92008	94512	16112	9xxxx	12301
Gando	340	22304	98010	14110	00920	09307
Fuerteventura	318	42515	98010	14110	00920	09307
Lanzarote	060	40000	58010	21015	35470	15x12
Larache	069	43008	96021	20896	45400	16312
Melilla	096	50508	96032	21916	561xx	16601
Tetuán						
Ifni						
Cabo Juby						
Villa Cisneros						

OBSERVACIONES a 18 h. (*)

	iiiiᵈTᵈ	Nddff	VVwwW	PPPTT	NhClhCMCH	0|dpp
La Coruña	043	82711	80032	01909	84700	10508
Santiago	046	81807	06919	04911	870xx	09400
Vigo	014	82010	96216	01511	6642x	07206
Gijón	023	82914	96616	03411	855xx	07313
Santander	027	82212	64162	03510	855xx	04313
Igueldo	055	82310	96616	88103	874xx	03217
León	075	83312	96026	98206	873xx	04104
Villafría	076	82210	96608	87005	875xx	04490
Burgos	141	82210	58615	88607	876xx	05304
Valladolid	148	82002	92618	89702	872xx	02400
Soria	202	82314	96606	90406	4742x	06209
Salamanca	221	80000	50216	90404	863xx	04203
Barajas	215	80104	90717	00100	87oxx	00205
Navacerrada	272	80000	96602	89807	6957x	05313
Toledo	280	82720	68022	91708	05403	05401
Albacete	261	82214	96602	93712	875xx	09804
Cáceres	330	72012	97152	08614	2552x	13400
Badajoz	084	80000	65706	07506	863xx	07205
Logroño	160	82316	70038	06209	2567x	05204
Zaragoza	171	62702	99012	05709	00901	05803
Lérida	183	42201	80022	02611	00901	02503
Gerona	180	82712	96032	04704	586xx	03208
Barcelona	238	61403	98031	06110	1272x	04303
Montseny	286	72704	97021	06414	3577x	04302
Tortosa	285	72510	98032	07813	4567x	08300
Castellón	359	51802	97022	08913	15531	09604
Valencia	429	30000	70051	08612	00950	09200
Alicante	390	82510	70022	13515	84500	13801
Alcantarilla	410	80000	30028	10612	87xxx	11707
Sevilla	420	80000	96155	96711	884xx	09300
Córdoba	453	82509	96808	15916	895xx	16804
Granada	482	80000	65032	12913	65400	11703
San Fernando	488	72611	70022	09216	00942	12603
Málaga	302	82505	65022	07710	35555	05309
Almería	314	42706	98021	06211	15405	07047
Palma de Mallorca	015	13416	98012	06814	15400	12400
Mahón	020	12913	98010	12921	15500	13906
Izaña	030	13614	80021	22618	15500	13403
Los Rodeos	035	43412	80052	21618	42500	13501
Tenerife	040	23405	81011	22920	28500	17xxx
Gando	308	82312	96052	17615	875xx	14803
Fuerteventura	340	82710	98022	15118	32522	15300
Lanzarote	318	82415	58808	15117	65406	13206
Larache	060	63608	62021	21118	66400	15301
Melilla	069	13406	97021	22019	18400	16611
Tetuán	096	00518	56001	21320	00900	15603
Ifni						
Cabo Juby						
Villa Cisneros						

(*) Explicación de la clave en 2.ª página

AEROLOGIA

221 - BARAJAS

	Fecha-Hora										
	Pres. (N M)										
	Pres. (tier.)										
	Isoterma 0°										
VALORES EN ISOBARASTIPO (Altura, temperatura, punto de rocío, viento)	PP	hhh	TT	T_dT_d	dd	ff	hhh	TT	T_dT_d	dd	ff
	Tierra	601					601				
	850										
	700										
	500										
	300										
	200										
	100										
PUNTOS NOTABLES (Presión en mb. enteros)											

dd - Dirección (Decenas de grados) VIENTO EN ALTURA ff - Velocidad en nud

Estaciones	Torfosa		Barcelona		Zaragoza		Almería		Valencia		S. Javier		Badajoz		Zaragoza		Gando		Valencia		S. Jav
Hora	9		9		9		9		9		9		15		15		15		15		1
Altura (m.)	dd	ff	dd	ff	dd	ff	dd	ff	dd	ff	dd	ff	dd	ff	dd	ff	dd	ff	dd	ff	dd
Tierra	–	–	–	–	–	–	–	–	–	–	–	–	–	–	–	–	–	–	–	–	–
300	31	14	32	21	26	16	34	28	28	39	36	16	24	19	25	18	36	13	21	20	29
600	30	12	32	10	26	26	16	06	29	36	27	23	25	18	26	29	34	13	27	22	22
900	31	25	33	08	28	05	15	06	30	33	30	14	27	27	27	15	34	16	27	24	28
1.200	31	36	26	04	26	06	15	16	30	28	25	14	26	21	27	20	36	21	28	35	26
1.500	32	48	01	04	26	14	05	12	28	20	28	27	27	27	30	22	36	16	28	46	29
1.800	32	30	35	10	26	12	05	18	30	30	29	30	27	29	30	22			28	69	29
2.100	32	48	32	10	29	21	28	28	30	30	32	36							28	78	30
2.400	35	06	31	15	29	24	30	39	30	35	30	40							28	51	30
2.700	32	28	31	15	31	20	30	50			31	50							29	76	29
3.000	31	30	31	17	30	22	30	70			16	03							30	50	29
3.300	30	20	31	17																	29
3.900																					29
4.800																					
5.400																					
6.000																					
6.900																					
7.500																					
8.100																					
9.000																					
9.900																					
10.800																					
12.000																					
13.500																					
15.000																					